

Stavba větrolamu TEO 4 v k.ú. Ves Touškov

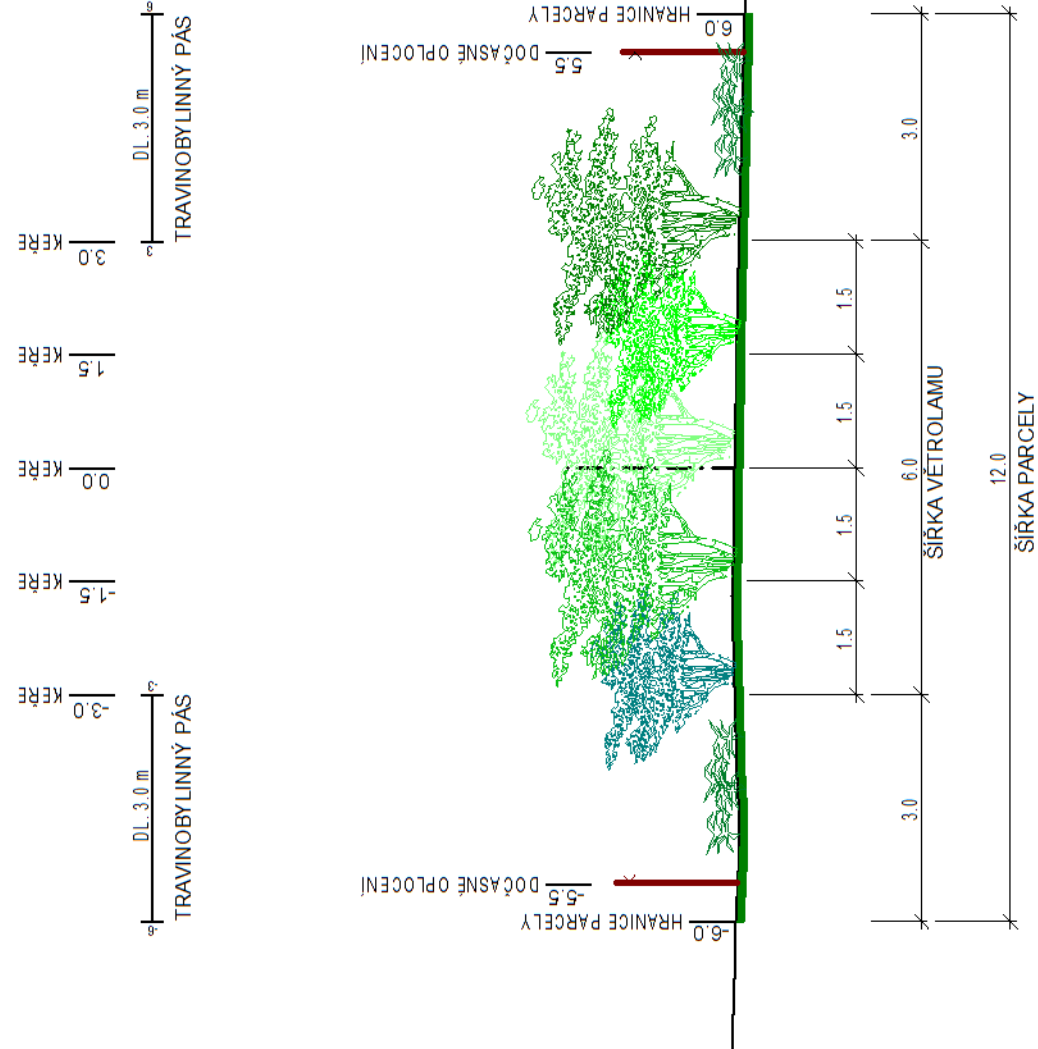
Vzorové příčné řezy

M 1:100/100

Vzorový příčný řez

km 0,95950 - 0,97280 (výsadba úsek č. 7)


Poznámka: V ochranném pásmu sítě VVN v rámci výsadby č.7 dojde k výsadbě 5 řad keřů s maximální vzrůstovou výškou 3 m.



Vzorový příčný řez

km 0,04540 - 0,06140 (výsadba úsek č. 2)

Poznámka: V ochranném pásmu sítě VN v rámci výsady č.2 dojde pouze k výsadbě 2 řad keřů s maximální vzrůstovou výškou 3 m. Dvě řady jsou zvoleny z jak hlediska ochrany samotné sítě, tak z hlediska zajištění přístupu k samotného stožáru.



Vzorový příčný řez

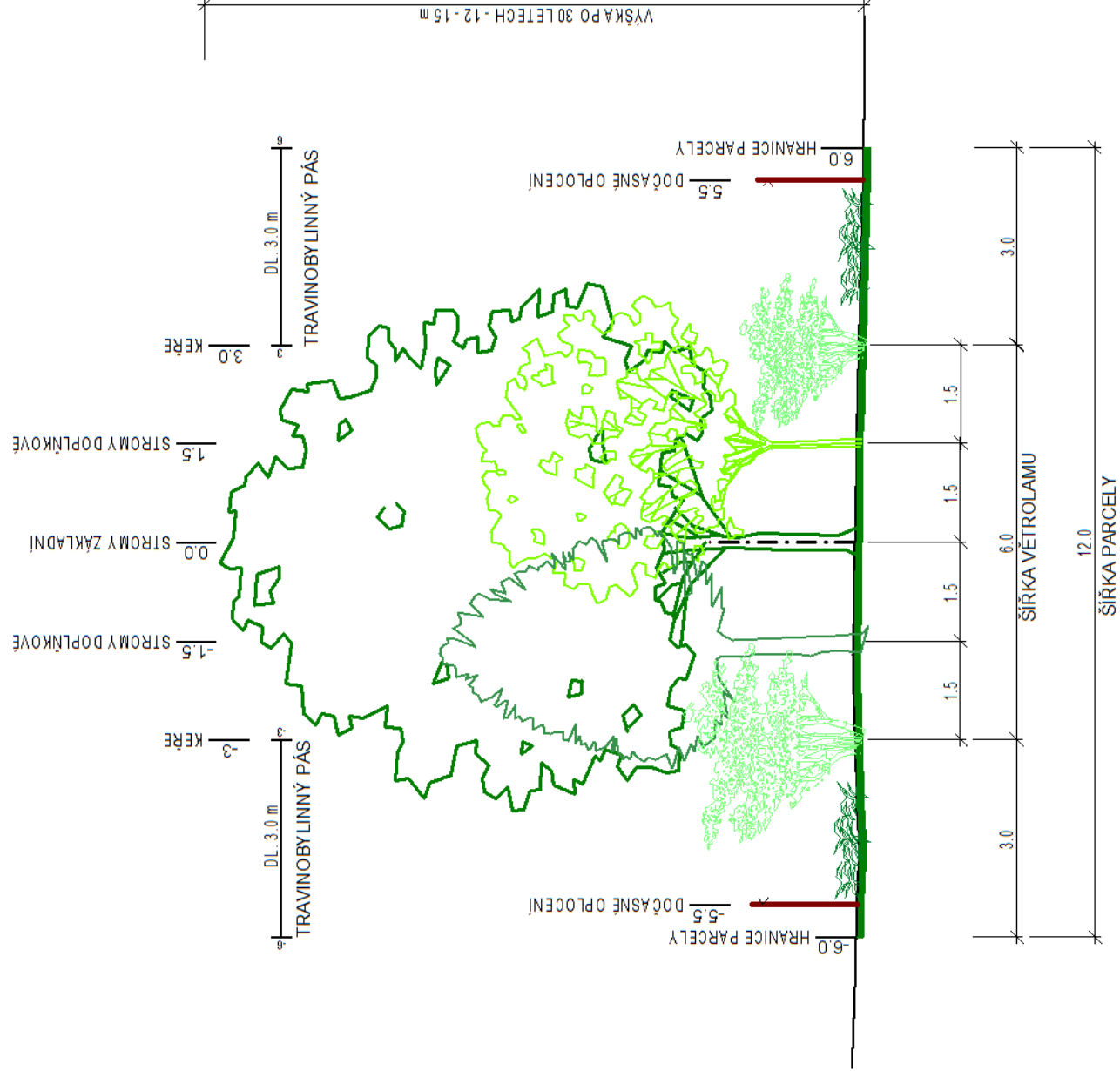
km 0,01100 - 0,04540 (výsadba úsek č. 1)

km 0,06140 - 0,19240 (výsadba úsek č. 3)

km 0,20940 - 0,46040 (výsadba úsek č. 4)

km 0,47740 - 0,73140 (výsadba úsek č. 5)

km 0,74600 - 0,95950 (výsadba úsek č. 6)



Vyhotovili	Ing. Petr Chytko, Ing. Andrea Moučková	Ověřili	Ing. Jindra Kasalová
Objednatel:	Státní pozemkový úřad, Krajský pozemkový úřad pro Plzeňský kraj Pobočka Plzeň	Kat. území	780383 - Ves Touškov 686441 - Lochovice
Obec	Ves Touškov	Číslo zakázky	21.0030
Akce:	Stavba větrolamu TEO 4 v k.ú. Ves Touškov	Stupeň PD	DSP + DPS
		Souř. / výšk. s.	S-JTSK / Bpw
		Formát	3xA4
		Měřítko	1:100/100
Název přílohy	D.2. Vzorové příčné řezy	Paré:	Datum: 08/2021

